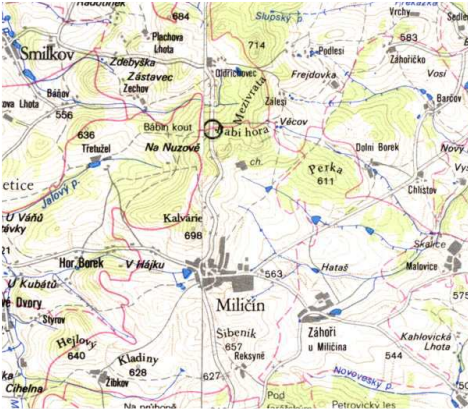
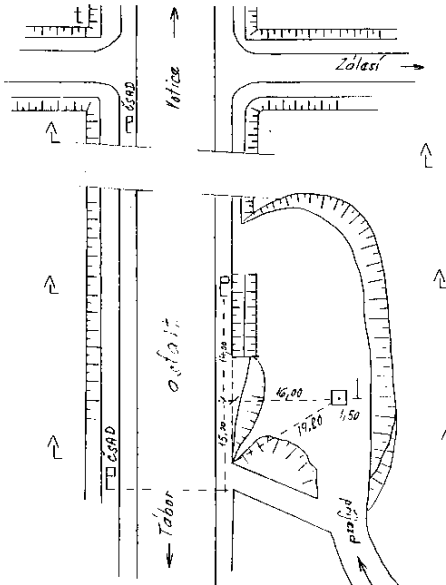



MÍSTOPIS BODU ZÁKLADNÍHO TÍHOVÉHO BODOVÉHO POLE

Místopis tíhového bodu České gravimetrické sítě

<p>Tíhový bod: Miličín Okres: BENEŠOV Zeměpisná šířka: 49° 35' 26" Zeměpisná délka: 14° 39' 50"</p>	<p>Číslo bodu: 2015 Řád: Bod základny List mapy: M - 33 - 90 - A H = 661.390 m g = 980879.33 mGal</p>
<p>Místopisný popis: v úseku silnice Votice - Miličín, v nejvyšším místě asfaltové vozovky, na prostoru bývalé pískovny .</p> <p>Příjezd: po cestě odbočující ze silnice cca 70 m jižně od bodu a vedoucí severním směrem .</p> <p>Výškové připojení: IJ Tábor - Praha, H 47, silniční propust .</p>	
<p>Stabilizace: typ II, žulová deska, ochranná tyč</p>	<p>Zřízení značky: Bartoš, 1959</p>
<p>Místopisný náčrt:</p> 	<p>Foto:</p> 
<p>Poznámky:</p>	<p>Datum: 24.10.2009</p>