
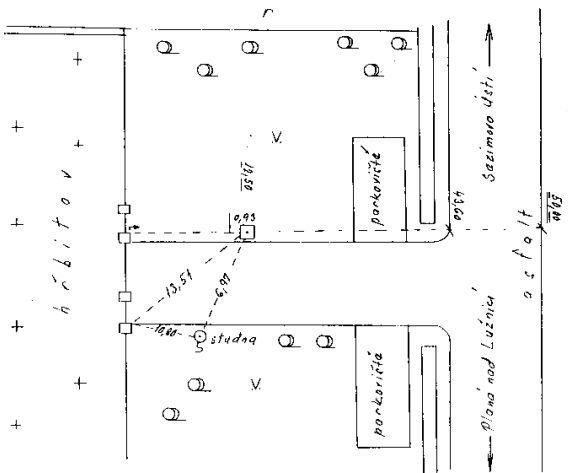



# MÍSTOPIS BODU ZÁKLADNÍHO TÍHOVÉHO BODOVÉHO POLE

## Místopis tíhového bodu České gravimetrické sítě

<p><b>Tíhový bod: Planá nad Lužnicí</b>          Okres: TÁBOR          Zeměpisná šířka: 49° 22' 00"          Zeměpisná délka: 14° 42' 09"</p>	<p><b>Číslo bodu: 2016</b>          Řád: <b>Bod základny</b>          List mapy: M - 33 - 90 - C          H = 412.000 m g = 980901.873 mGal</p>
<p><b>Místopisný popis:</b>          silnice Sezimovo Ústí - Planá nad Lužnicí, pravá strana cesty vedoucí na místní hřbitov, v okraji trávníku, severně od studny .  <b>Příjezd:</b>  <b>Výškové připojení:</b>          MH České Budějovice - Tábor, Č 115, nivelační kámen .</p>	
<p><b>Stabilizace:</b> typ II, betonová deska, ochranná tyč 1/2</p>	<p><b>Zřízení značky:</b> Bartoš, 1959</p>
<p><b>Místopisný náčrt:</b></p> 	<p><b>Foto:</b></p> 
<p><b>Poznámky:</b></p>	<p><b>Datum:</b> 24.10.2009</p>