
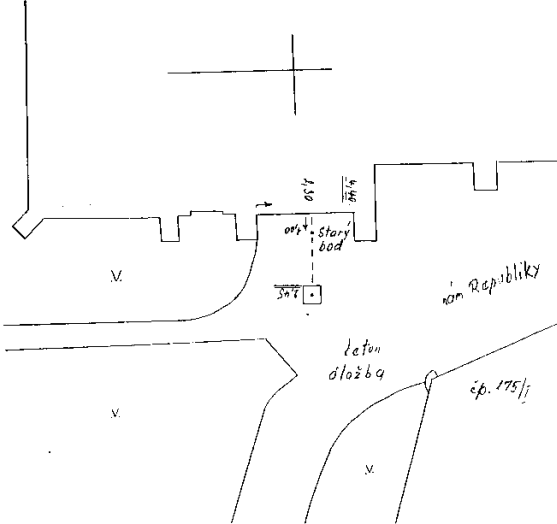



MÍSTOPIS BODU ZÁKLADNÍHO TÍHOVÉHO BODOVÉHO POLE

Místopis tíhového bodu České gravimetrické sítě

<p>Tíhový bod: Soběslav Okres: TÁBOR Zeměpisná šířka: 49° 15' 33" Zeměpisná délka: 14° 43' 13"</p>	<p>Číslo bodu: 3264,02 Řád: Bod 2. řádu List mapy: M - 33 - 102 - A H = 404.120 m g = 980885.426 mGal</p>
<p>Místopisný popis: náměstí Republiky, kosel sv.Víta (menší evangelický), jižní strana, před výklenkem vpravo od vchodu . Příjezd: Výškové připojení: MN České Budějovice - Tábor, Č 89.1, dům čp. 143 a Č 90, kostel sv.Petra a Pavla .</p>	
<p>Stabilizace: typ I, žulová deska, výstražná tabulka</p>	<p>Zřízení značky: Kratochvíl, 1974</p>
<p>Místopisný náčrt:</p>  <p>The sketch shows a street layout with a crosshair indicating the gravity point location. Labels include 'starý bod' (old point), 'letová dlozba' (stone ledge), 'čp. 175/1', and 'nam. Republiky'. A small square symbol marks the point's location.</p>	<p>Foto:</p>  <p>The photograph shows a stone ledge in a square, with a small black marker on the wall above it. The ground is paved with stone tiles.</p>
<p>Poznámky:</p>	<p>Datum: 24.10.2009</p>