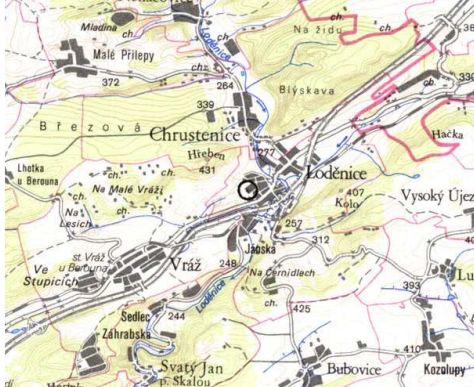
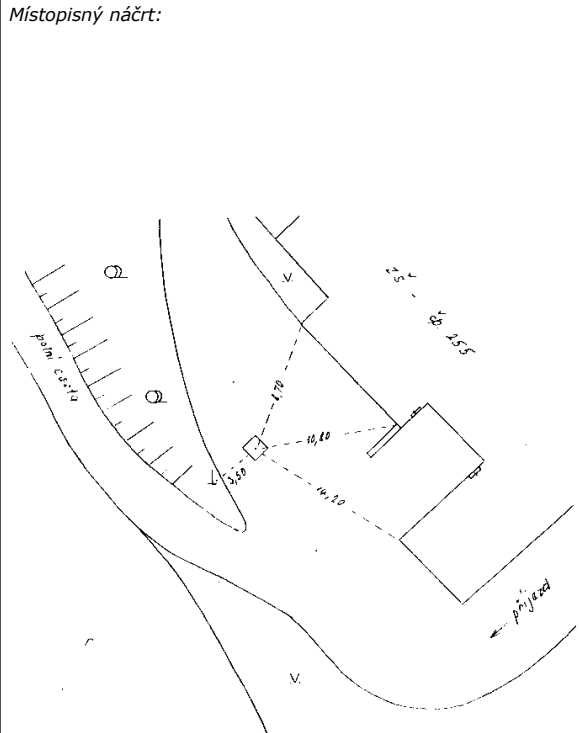



MÍSTOPIS BODU ZÁKLADNÍHO TÍHOVÉHO BODOVÉHO POLE

Místopis tíhového bodu České gravimetrické sítě

<p>Tíhový bod: Loděnice</p> <p>Okres: BEROUN</p> <p>Zeměpisná šířka: 49° 59' 43"</p> <p>Zeměpisná délka: 14° 09' 16"</p>	<p>Číslo bodu: 276</p> <p>Řád: Bod 1. řádu</p> <p>List mapy: M - 33 - 77 - A</p> <p>$H = 283.930 \text{ m } g = 980994.082 \text{ mGal}$</p>
<p>Místopisný popis:</p> <p>západní strana základní školy, v okraji štěrkofaltové cesty, před hlavním vchodem do budovy .</p> <p>Příjezd:</p> <p>ze staré silnice Praha - Beroun na náměstí odbočit k severu a proti kostelu západním směrem až ke škole .</p> <p>Výškové připojení:</p> <p>BI Plzeň - Praha, Č 142, dům čp. 114 .</p>	
<p>Stabilizace: typ I, betonová deska, ochranná tyč 1/2</p>	<p>Zřízení značky: Vorlíček, 1973</p>
<p>Místopisný náčrt:</p> 	<p>Foto:</p> 
<p>Poznámky:</p>	<p>Datum: 6.12.2009</p>