
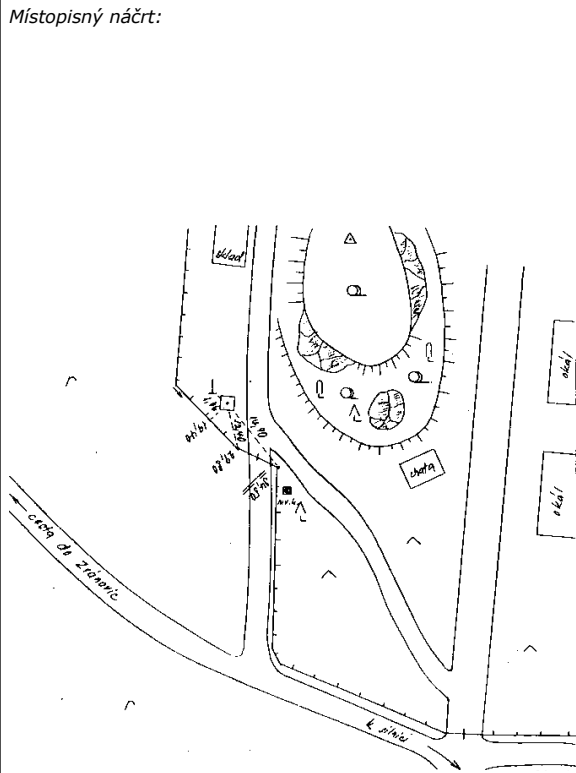



MÍSTOPIS BODU ZÁKLADNÍHO TÍHOVÉHO BODOVÉHO POLE

Místopis tíhového bodu České gravimetrické sítě

<p>Tíhový bod: Stříbrná Skalice - K. Střímeli</p> <p>Okres: KOLÍN</p> <p>Zeměpisná šířka: 49° 55' 11"</p> <p>Zeměpisná délka: 14° 47' 56"</p>	<p>Číslo bodu: 1722</p> <p>Řád: Bod 1. řádu</p> <p>List mapy: M - 33 - 78 - B</p> <p>$H = 505.830 \text{ m}$ $g = 980938.011 \text{ mGal}$</p>
<p>Místopisný popis:</p> <p>poblíž postranního jihozápadního vchodu na pozemek VÚGTK Skalka.</p> <p>Příjezd:</p> <p>ze silnice Ondřejov - Kostelní Střímelice, asi 300 m východně od okraje lesa odbočuje cesta kolem Skalky .</p> <p>Výškové připojení:</p> <p>Bod č. 141 podrobného bodového pole GO Pecný .</p>	
<p>Stabilizace: typ II, žulová deska, ochranná tyč</p>	<p>Zřízení značky: Vorlíček, 1966</p>
<p>Místopisný náčrt:</p> 	<p>Foto:</p> 
<p>Poznámky:</p>	<p>Datum: 1.12.2009</p>