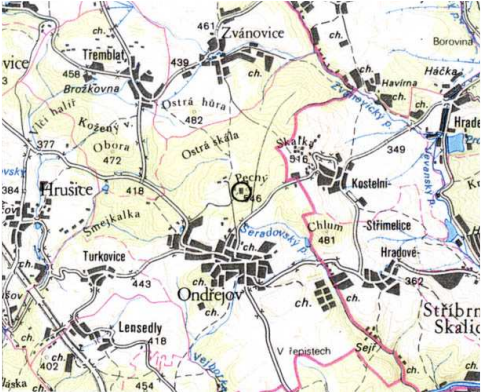
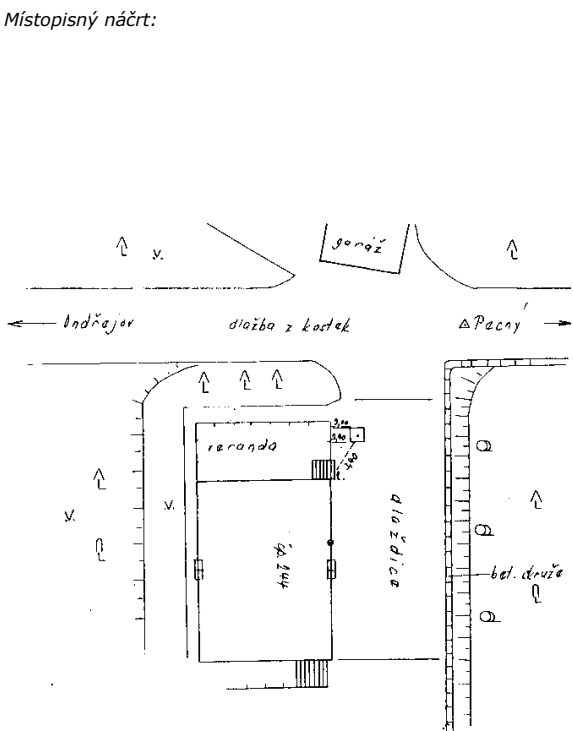



# MÍSTOPIS BODU ZÁKLADNÍHO TÍHOVÉHO BODOVÉHO POLE

## Místopis tíhového bodu České gravimetrické sítě

<p><b>Tíhový bod: Ondřejov</b>          Okres: PRAHA-VÝCHOD          Zeměpisná šířka: 49° 54' 51"          Zeměpisná délka: 14° 47' 13"</p>	<p><b>Číslo bodu: 1726,01</b>          Řád: <b>Bod 1. řádu</b>          List mapy: M - 33 - 78 - B          H = 536.090 m g = 980932.932 mGal</p>
<p><b>Místopisný popis:</b>          areál Geodetické observatoře Pecný, severovýchodně od hlavní budovy .  <b>Příjezd:</b>          Výškové připojení:          Jac Nespeky - Oleška, Č 68, dům čp. 244 .</p>	
<p><b>Stabilizace:</b> typ I, žulová deska</p>	<p><b>Zřízení značky:</b> Trešl, 1981</p>
<p><b>Místopisný náčrt:</b></p> 	<p><b>Foto:</b></p> 
<p><b>Poznámky:</b></p>	<p><b>Datum:</b> 1.12.2009</p>