
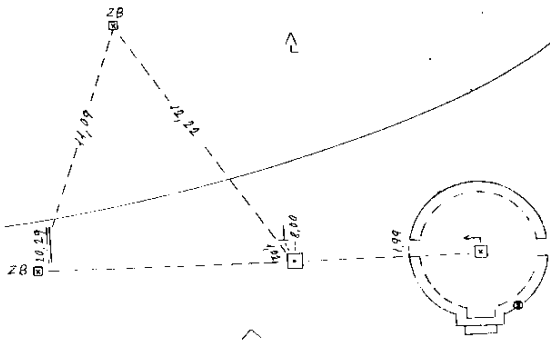



MÍSTOPIS BODU ZÁKLADNÍHO TÍHOVÉHO BODOVÉHO POLE

Místopis tíhového bodu České gravimetrické sítě

<p>Tíhový bod: Ondřejov Okres: PRAHA-VÝCHOD Zeměpisná šířka: 49° 54' 52" Zeměpisná délka: 14° 47' 18"</p>	<p>Číslo bodu: 1727 Řád: Bod 1. řádu List mapy: M - 33 - 78 - B $H = 545.320 \text{ m}$ $g = 980930.559 \text{ mGal}$</p>
<p>Místopisný popis: vrchol kopce Pecný, západně od bodu Československé astronomicko-trigonometrické sítě . Příjezd: Výškové připojení: Jac Nespeky - Oleška, Č 71, rozhledna .</p>	
<p>Stabilizace: typ I, žulová deska, ochranná tyč</p>	<p>Zřízení značky: Bartoš, 1962</p>
<p>Místopisný náčrt:</p> 	<p>Foto:</p> 
<p>Poznámky:</p>	<p>Datum: 1.12.2009</p>